






-  Plan d'accès pour les personnes venant de Charleroi. page 02.
-  Plan d'accès pour les personnes venant de Mons. page 04.
-  Plan d'accès pour les personnes venant de Namur. page 06.

## Sortir de Charleroi

Prendre la <b>Route de Philippeville</b>	[ 150m ]
Continuer sur <b>Chaussée de Philippeville</b> (passer par <b>E420</b> )	[ 3,83km ]
Arriver à <b>E420</b> et continuer sur la <b>Rue de Philippeville</b>	[ 16m ]
Entrer dans <b>Le Bultia</b> continuer sur la <b>Rue de Philippeville</b>	[ 710m ]
Sortir du <b>Bultia</b> et continuer sur la <b>Rue de Philippeville</b>	[ 650m ]
Continuer sur la <b>Chaussée de Philippeville</b>	[ 460m ]
Continuer sur la <b>Route de Philippeville</b> passage à proximité de <b>Nalinnes</b>	[ 2,36km ]
Entrer dans <b>Somzée</b> continuer sur la <b>Route de Philippeville</b>	[ 660m ]
continuer sur la <b>Route de Couvin</b>	[ 990m ]
Sortir de <b>Somzée</b> et continuer sur la <b>Route de Couvin</b>	[ 880m ]
Continuer sur <b>E420</b>	[ 910m ]
Entrer dans <b>Laneffe</b> continuer sur <b>E420</b>	[ 600m ]
Sortir de <b>Laneffe</b> et continuer sur <b>E420</b>	[ 1,18km ]
Continuer sur la <b>Rue de France</b>	[ 770m ]
Entrer dans <b>Fraire</b> continuer sur la <b>Rue de France</b>	[ 810m ]
Sortir de <b>Fraire</b> et continuer sur la <b>Rue de France</b>	[ 690m ]
Continuer sur <b>E420</b>	[ 2,25km ]
Continuer sur la <b>Route Nationale 5</b> en direction de	[ 4,43km ]
	<b>ROCROI</b>
	<b>COUVIN</b>
Prendre <b>E420</b>	[ 1,26km ]
Continuer sur la <b>Rue de l'Arbalète</b>	[ 120m ]
Sortir et prendre la <b>Rue de Mariembourg</b>	[ 300m ]
Entrer dans <b>Neuville</b> continuer sur la <b>Rue de Mariembourg</b>	[ 710m ]

°°° Plans d'accès détaillé à partir de Charleroi pour notre restaurant °°°

Sortir de Neuville et continuer sur la **Rue de Mariembourg**

[ 6,23km ]

Continuer sur la **Route Charlemagne**

[ 3.61km ]

Prendre à gauche l'**Avenue du Roi Soleil**

[ 600m ]

Prendre à droite **Chaussée de Philippeville**

[ 590m ]





Prendre à gauche la **Route de Nismes**

[ 46m ]

**3 Route de Nismes Mariembourg, Région Wallonne (Belgique)**

°°° Plans d'accès détaillé à partir de Mons pour notre restaurant °°°

## Sortir de **Mons**

Sortir de <b>Mons</b> et prendre à droite l' <b>Avenue Reine Astrid</b> passage à proximité de <b>Ghlin</b>		[380m]
Prendre à gauche <b>Chaussée du Roeulx</b>		[4.72km]
Prendre <b>R5</b> en direction de	Liège Bruxelles	[3.95km]
 <b>Viaduc d'Havré</b>		
Continuer sur <b>E42</b> en direction de	Bruxelles Liège Charleroi	[5.82km]
Rejoindre <b>E42</b> en suivant le panneau	Liège Charleroi La Louvière	[11.10km]
 <b>Viaduc de la Louvière</b> passage à proximité de <b>La Louvière</b>		
Rejoindre <b>R3</b> en suivant le panneau	R3 PERIPHERIQUE-OUEST	[18.28km]
 <b>Viaduc de Landelies</b>		
 <b>Viaduc de Montignies-le-Tilleul</b>		
Entrer dans <b>Charleroi</b> Prendre la sortie	N5 Reims Philippeville Couillet Charleroi	[94m]
et continuer sur la <b>Rue des Haies</b>		
Arriver à E420 et prendre à droite la <b>Route de Philippeville</b> en direction de		[470m]
Sortir de Charleroi et continuer sur la <b>Route de Philippeville</b>	PHILIPPEVILLE	[150m]
Continuer sur <b>Chaussée de Philippeville</b> (passer par <b>E420</b> )		[3.83km]
Arriver à <b>E420</b> et continuer sur la <b>Rue de Philippeville</b>		[16m]
Entrer dans <b>Le Bultia</b>		

°°° Plans d'accès détaillé à partir de Mons pour notre restaurant °°°

Continuer sur la <b>Rue de Philippeville</b>	[710m]
Sortir de <b>Le Bultia</b> et continuer sur la <b>Rue de Philippeville</b>	[650m]
Continuer sur <b>Chaussée de Philippeville</b>	[460m]
Continuer sur la <b>Route de Philippeville</b>	[2.36km]
passage à proximité de <b>Nalignes</b>	
Entrer dans <b>Somzée</b>	
Continuer sur la <b>Route de Philippeville</b>	[660m]
Continuer sur la <b>Route de Couvin</b>	[990m]
Sortir de Somzée et continuer sur la <b>Route de Couvin</b>	[880m]
Continuer sur <b>E420</b>	[910m]
Entrer dans <b>Laneffe</b>	
Continuer sur <b>E420</b>	[600m]
Sortir de <b>Laneffe</b> et continuer sur <b>E420</b>	[1.18km]
Continuer sur la <b>Rue de France</b>	[770m]
Entrer dans <b>Fraire</b>	
Continuer sur la <b>Rue de France</b>	[810m]
Sortir de <b>Fraire</b> et continuer sur la <b>Rue de France</b>	[690m]
Continuer sur <b>E420</b>	[2.25km]
Continuer sur la <b>Route Nationale 5</b> en direction de	[4.43km]
	<b>ROCROI</b> <b>COUVIN</b>
Prendre <b>E420</b>	[1.26km]
Continuer sur la <b>Rue de l'Arbalète</b>	[120m]
Sortir et prendre la <b>Rue de Mariembourg</b>	[300m]
Entrer dans <b>Neuville</b>	
Continuer sur la <b>Rue de Mariembourg</b>	[710m]
Sortir de <b>Neuville</b> et continuer sur la <b>Rue de Mariembourg</b>	[6.23km]
Continuer sur la <b>Route Charlemagne</b>	[3.61km]
Prendre à gauche l' <b>Avenue du Roi Soleil</b>	[600m]
Prendre à droite <b>Chaussée de Philippeville</b>	[590m]
Prendre à gauche la <b>Route de Nismes</b>	[46m]

**3 Route de Nismes Mariembourg, Région Wallonne (Belgique)**

## Sortir de **Namur**

Sortir de Namur et continuer sur la <b>Rue du Belvédère</b>	[61m]
Continuer sur la <b>Place Louise Godin</b>	[34m]
Continuer sur <b>l'Avenue de Marlagne</b>	[1.76km]
Continuer sur <b>l'Avenue de la Vecquée</b>	[5.61km]
Continuer sur <b>Plat Ry</b>	[960m]
Continuer sur la <b>Rue Ferme de la Vallée</b>	[1.65km]
Continuer sur la <b>Rue Raymond Noël</b>	[1.55km]
Entrer dans <b>Bois-de-Villers</b>	
continuer sur la <b>Rue Raymond Noël</b>	[540m]
arriver à <b>N951</b> et continuer sur la <b>Rue Giletville</b> [560m]	
Sortir de <b>Bois-de-Villers</b> et continuer sur la <b>Rue Giletville</b>	[820m]
Continuer sur la <b>Rue LesANGES</b>	[880m]
Entrer dans <b>Lesve</b>	
Continuer sur la <b>Rue LesANGES</b>	[170m]
Continuer sur la <b>Rue du Centre</b>	[680m]
Sortir de Lesve et continuer sur la <b>Rue du Centre</b>	[1.87km]
Continuer sur la <b>Rue de Namur</b>	[1.32km]
Entrer dans <b>Saint-Gérard</b>	
Continuer sur la <b>Rue de Namur</b>	[600m]
Prendre à gauche la <b>Rue de Maredsous</b>	[120m]
Sortir de <b>Saint-Gérard</b> et continuer sur la <b>Rue de Maredsous</b>	[1.33km]
Continuer sur la <b>Rue d'Anthée</b>	[1.31km]
Arriver à <b>N932</b> et prendre à droite <b>N932</b>	[490m]
Continuer sur la <b>Rue de Rouillon</b>	[4.06km]
Continuer sur <b>N932</b>	[840m]
Continuer sur la <b>Rue de Saint-Donat</b>	[3.44km]
Continuer sur la <b>Rue de Morialmé</b>	[2.80km]
Continuer sur la <b>Route de Rouillon</b>	[2.44km]

°°° Plans d'accès détaillé à partir de Namur pour notre restaurant °°°

Continuer sur la <b>Rue Saint-Martin</b>	[930m]
Continuer sur la <b>Route de Rouillon</b>	[1.50km]
Continuer sur la <b>Rue au Fir</b>	[660m]
Continuer sur la <b>Route de Rouillon</b>	[1.02km]
Continuer sur <b>N932</b>	[16m]
Continuer sur la <b>Rue de France</b>	[150m]
Entrer dans <b>Fraire</b>	
Continuer sur la <b>Rue de France</b>	[810m]
Sortir de <b>Fraire</b> et continuer sur la <b>Rue de France</b>	[690m]
Continuer sur <b>E420</b>	[2.25km]
Continuer sur la <b>Route Nationale 5</b> en direction de	[4.43km]
	<b>ROCROI</b>
	<b>COUVIN</b>
Prendre <b>E420</b>	[1.26km]
Continuer sur la <b>Rue de l'Arbalète</b>	[120m]
Sortir et prendre la <b>Rue de Mariembourg</b>	[300m]
Entrer dans <b>Neuille</b>	
Continuer sur la <b>Rue de Mariembourg</b>	[710m]
Sortir de <b>Neuille</b> et continuer sur la <b>Rue de Mariembourg</b>	[6.23km]
Continuer sur la <b>Route Charlemagne</b>	[3.61km]
Prendre à gauche l' <b>Avenue du Roi Soleil</b>	[600m]
Prendre à droite <b>Chaussée de Philippeville</b>	[590m]
Prendre à gauche la <b>Route de Nismes</b>	[46m]

**3 Route de Nismes Mariembourg, Région Wallonne (Belgique)**